

INFORME DIARIO DE MONITOREO DE MEDIOS*

*Vigilancia basada en eventos de interés epidemiológico mediante el monitoreo de medios abiertos de comunicación locales y nacionales.

Reporte de eventos:

Amenaza	Tema	Medio	Fecha	Resumen	Liga	Prioridad
Biológico	Covid-19	El sol de Cuernavaca	11 octubre 2020	La Secretaría de Salud informa que a la fecha en Morelos se han estudiado 14 mil 680 personas, de las cuales se han confirmado seis mil 340 con coronavirus COVID-19, 190 están activas, descartado siete mil 346 y están como sospechosas 994; se han registrado mil 182 defunciones.	https://www.elsoldecuervavaca.com.mx/local/baja-a-18-por-ciento-la-tasa-de-letalidad-por-covid-19-en-morelos-5872120.html	Bajo
Biológico	Covid-19	Diario de Morelos	11 octubre 2020	Para poder ingresar al tianguis y al mercado de Yecapixtla se tiene que pasar por un filtro sanitarios en donde un elemento de seguridad vigila el acceso, además que de hay un tinaco con agua para lavarse las manos, sin embargo, aún cuando está prohibida la entrada sin cubrebocas, la gente más tarde en ponérselo que en quitárselo, incluso algunos engañan diciendo que si lo traen en su bolsa, pero nunca le dan uso.	https://www.elsoldecuervavaca.com.mx/local/en-yecapixtla-se-niegan-a-usar-el-cubrebocas-5871743.html	Bajo
Biológico	Covid-19	La Unión	11 octubre 2020	La Secretaría de Salud federal declaró este viernes que Morelos seguirá en semáforo amarillo, por lo menos hasta el 24 de octubre. Las autoridades locales pidieron a la población a no relajar las medidas de sanidad, para evitar que se incrementen los contagios por covid 19.	https://www.launion.com.mx/morelos/sociedad/noticias/168898-seguimos-en-amarillo-ss.html	Bajo



SERVICIOS
DE SALUD



<http://ssm.gob.mx>



Servicios de Salud Morelos



@MorelosSalud

INFORME DE RIESGOS METEOROLOGICOS

Fuente: Servicio Meteorológico Nacional de México, CONAGUA.

SE PRONOSTICAN LLUVIAS PUNTUALES MUY FUERTES EN GUERRERO Y OAXACA

Para hoy, dos canales de baja presión extendidos en el occidente y sureste del país, interactúan con la entrada de humedad del Océano Pacífico, ocasionarán lluvias fuertes a puntuales muy fuertes en los estados del occidente, sur y sureste del territorio nacional. Por su parte, la **onda tropical No. 39** frente a las costas de Jalisco, reforzará el potencial de lluvias hacia el occidente de México.

Una línea seca en el norte de Coahuila, ocasionará vientos con rachas de 40 a 50 km/h en Coahuila, Nuevo León y Tamaulipas. Finalmente, se mantendrá ambiente frío, con temperaturas por debajo de los 5°C y heladas matutinas en zonas altas de la Mesa del Norte y la Mesa Central.

Onda tropical No. 40 sobre el occidente del Mar Caribe, se localizará por la tarde sobre la Península de Yucatán, reforzará el potencial de lluvias en la región.

Las lluvias podrían acompañarse de descargas eléctricas, posible caída de granizo y fuertes rachas de viento durante las tormentas, además de incremento en los niveles de ríos y arroyos, desbordamientos, deslaves e inundaciones en zonas bajas.

Pronostico de Precipitación:

Intervalos de chubascos con lluvias puntuales fuertes (25 a 50 mm) acompañados de descargas eléctricas y rachas fuertes de viento durante las tormentas: Jalisco, Colima, Michoacán, Estado de México, **Morelos**, Puebla, Veracruz, Chiapas y Tabasco.

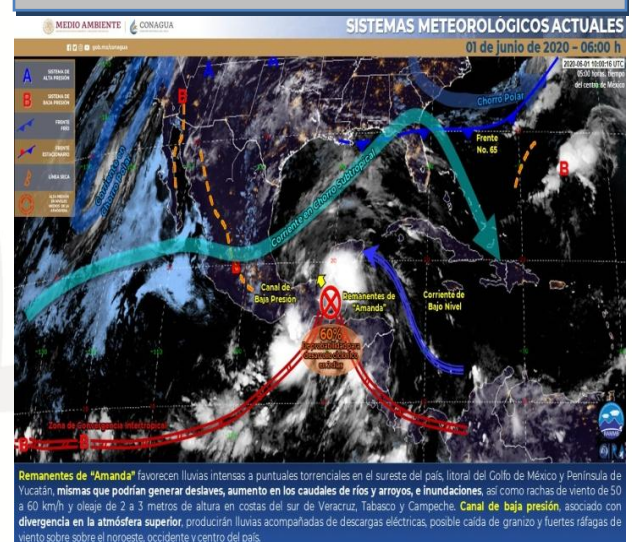
Pronostico de Temperaturas Mínimas:

Temperaturas mínimas de 0 a 5°C y posibles heladas: Zonas montañosas de los estados de Zacatecas, Hidalgo, Puebla y Tlaxcala.

Pronostico en región Mesa Central:

Cielo despejado por la mañana y nublado por la tarde, con lluvias puntuales fuertes en Morelos y Puebla e intervalos de chubascos en Tlaxcala. Ambiente frío por la mañana y caluroso por la tarde. Viento de dirección variable de 15 a 30 km/h.

IMAGEN DE SATELITE



SERVICIOS
DE SALUD



<http://ssm.gob.mx>



Servicios de Salud Morelos



@MorelosSalud

INFORME DE MONITOREO VOLCÁNICO Y SISMOLÓGICO

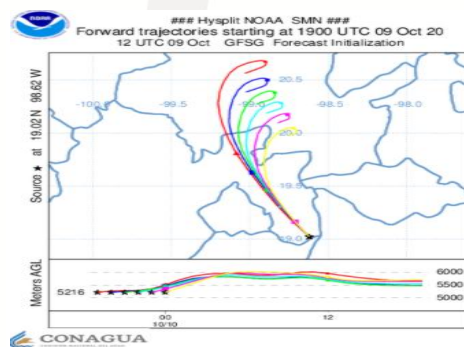
Fuente: Servicio Sismológico Nacional, UNAM. / Centro nacional de Prevención de Desastres (CENAPRED)-SEGOB, SENEAM-SCT y NOAA.

En las últimas 24 horas, mediante el sistema de monitoreo del volcán Popocatepetl se identificaron **106 exhalaciones** acompañados por emisiones de gases volcánicos y en ocasiones ligeras cantidades de ceniza. Adicionalmente, se registraron **577 minutos de tremor**.

	SEMAFORO	AMARILLO-FASE 2	RECOMENDACIONES PARA LA FASE AMARILLO FASE 2
NIVEL DE ALERTA	Incremento de actividad: <ul style="list-style-type: none"> Pluma de vapor de agua y gas Ligera caída de ceniza en áreas cercanas Caída de fragmentos incandescentes Crecimiento y destrucción de domos de lava Posibilidad de flujos piroclásticos por explosiones Flujos de lodo o escombros de corto alcance 		<ol style="list-style-type: none"> Continuar con el radio de seguridad de 12 km, por lo que la permanencia en esa área no está permitida. Controlar el tránsito entre Santiago Xalitzintla y San Pedro Nexapa, vía Paso de Cortés. A las autoridades de Protección Civil, mantener sus procedimientos preventivos, de acuerdo con sus planes operativos. A la población se le recomienda elevar la atención a los avisos de las autoridades de su localidad y se exhorta a no acercarse al volcán, y mucho menos al cráter. Mantenerse fuera de cañadas ante posibles flujos de lodo, principalmente en temporada de lluvias.

PRONOSTICO DE CAIDA DE CENIZA

En caso de una exhalación de ceniza volcánica, **el pronóstico de trayectoria hacia el noroeste** (6, simulando exhalación cada siguiente hora) a su paso por la zona oeste del estado de Puebla; zona sureste, este y noreste del Estado de México; zona sur del estado de Hidalgo, para las primeras 12 horas de pronóstico (14:00 a las 02:00 hora local). Posteriormente para las últimas 12 horas de pronóstico, (02:00 a las 14:00 hora local del día siguiente), las trayectorias continúan sobre la zona sur y centro del estado de Hidalgo.



SISMOS	Se registró sismo de magnitud de 3.7 grados Richter, a las 17:33:39 hrs con localización del epicentro a 42 km al suroeste de Chilpancingo, Guerrero. NO PERCEPTIBLE EN EL ESTADO DE MORELOS.	ULTIMO SISMO TIEMPO DEL CENTRO DE MEXICO FECHA: 2020-10-10 HORA: 17:22:39 MAGNITUD: 3.7 EPICENTRO LATITUD: 17.22° LONGITUD: -99.69° LOCALIZACIÓN: 42 KM AL SUROESTE DE CHILPANCINGO, GUERRERO PROFUNDIDAD: 43 KM
	REPORTE DE DAÑOS A LA POBLACION	
	PROTECCIÓN CIVIL	Sin reporte de daños a la población ni a la infraestructura en salud.





MORELOS
2018 - 2024



MORELOS
ANFITRION DEL MUNDO
Gobierno del Estado
2018-2024

Fecha: 11 de octubre del 2020
Semana Epidemiológica: 42
Área: Coordinación de Vigilancia Epidemiológica, UIES.

INFORME DE TEMPERATURAS Y CALIDAD DEL AIRE

Fuente: Comisión Estatal de Agua (CEAGUA)

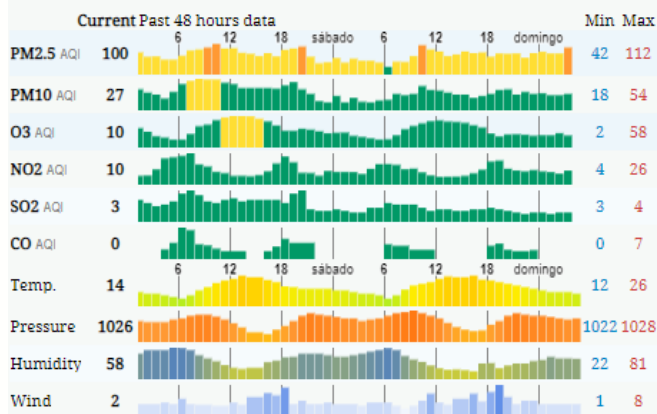
ICA	CALIDAD DEL AIRE	PROTEJA SU SALUD
0-50	Buena	No se anticipan impactos a la salud cuando la calidad del aire se encuentra en este intervalo.
51-100	Moderada	Las personas extraordinariamente sensitivas deben considerar limitación de los esfuerzos físicos excesivos y prolongados al aire.
101-150	Dañina a la salud de los grupos sensitivos	Los niños adultos activos, y personas con enfermedades respiratorias tales como el asma, deben evitar los esfuerzos físicos excesivos y prolongados al aire.
151-200	Dañina a la salud	Los niños adultos activos, y personas con enfermedades respiratorias tales como el asma, deben evitar los esfuerzos físicos excesivos y prolongados al aire libre; las demás personas, especialmente los niños, deben limitar los esfuerzos excesivos y prolongados al aire libre.
201-300	Muy dañina a la salud	Los niños adultos activos, y personas con enfermedades respiratorias tales como el asma, deben evitar todos los esfuerzos excesivos al aire libre; las demás personas, especialmente los niños, deben limitar los esfuerzos físicos excesivos al aire libre.
300+	Arriesgado	

CALIDAD DEL AIRE CUERNAVACA, MORELOS.

Estación de Monitoreo Cuernavaca Centro, Morelos.

101

Enfermo
para los Grupos Sensibles
Actualizado el domingo 4:00
Temp.: 15°C



PRONOSTICO DE TEMPERATURAS POR MUNICIPIO

Municipio	Máx	Mín	Municipio	Máx	Mín
Amacuzac	31°	13°	Puente de Ixtla	31°	14°
Axochiapan	31°	15°	Temixco	31°	14°
Ayala	29°	13°	Tepalcingo	30°	15°
Cuautla	27°	13°	Tepoztlán	26°	10°
Cuernavaca	27°	13°	Tlaltizapan	28°	14°
Huitzilac	19°	7°	Tlalquitenango	32°	15°
Jutepec	29°	14°	Zacatepec	31°	15°
Jojutla	32°	13°	Zacualpan de Amilpas	25°	12°

TEMPERATURAS MAXIMAS Y MINIMAS, ÚLTIMAS 24 HRS

Mínimas

Huitzilac 19°
7°

Tetela del Volcán 21°
12°

Totolapan 22°
11°

Ocuituco 23°
12°

Máximas

32°
15° Tlaquiltenango

32°
13° Jojutla

31°
15° Axochiapan

31°
15° Zacatepec



SERVICIOS
DE SALUD



<http://ssm.gob.mx>



Servicios de Salud Morelos



@MorelosSalud

Calle Gustavo Gómez Azcárate No. 205, Col. Lomas de la Selva
C.P. 62270, Cuernavaca, Morelos. Tel.: 318 84 50.

INFORME DE MONITOREO EPIDEMIOLÓGICO

Fuente: Jurisdicciones Sanitarias del estado de Morelos.

JURISDICCION SANITARIA I:

- SIN EVENTOS EXTRAORDINARIOS.

JURISDICCION SANITARIA II:

- SIN EVENTOS EXTRAORDINARIOS.

JURISDICCION SANITARIA III:

- SIN EVENTOS EXTRAORDINARIOS.



SERVICIOS
DE SALUD



<http://ssm.gob.mx>



Servicios de Salud Morelos



@MorelosSalud